



Dietmanns

Marktgemeinde Großdietmanns

Die Gemeinde **Großdietmanns** liegt im nordwestlichen Teil des Waldviertels, teilweise im Gmünder Becken, teilweise in einer Waldhügellandschaft auf einer Seehöhe zwischen 490 - 610 m. Die Lainsitz, in die mehrere Bäche - wie der Lembach nahe Eichberg und der Hörmannsbach nahe Dietmanns - münden, durchfließt das Gemeindegebiet. Die Gemeinde präsentiert sich heute als Wohlfühl- und Lebensgemeinde, die ihr Hauptaugenmerk auf die Schaffung von Siedlungsgebieten richtet. Den Gästen stehen mehrere Möglichkeiten der Unterkunft zur Verfügung, Wanderwege sowie Routen für Radfahrer und Mountainbiker im und durch das Gemeindegebiet laden zu Aktivitäten in guter und gesunder Luft ein. Dietmanns liegt an der Waldviertelbahn, die von Gmünd nach Groß Gerungs führt. Die Sternwarte bei Höhenberg ermöglicht den Besuchern in klaren Nächten unvergessliche Blicke in den Sternenhimmel. Sehenswert sind die Kirchen und Kapellen sowie ein kleines Schloßl in der Katastralgemeinde Ehrendorf.



Wanderwege in Großdietmanns



Weitwanderwege 07, 08, 630 und „Der Weg entlang der Lainsitz“

Von Weitra kommend über den Satzungswald, dem Eichbergfeld quer durch Dietmanns und über die Waltau in Richtung Gmünd.

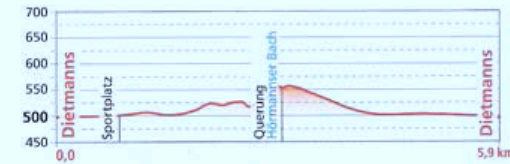
Ausgangspunkt der Wege 1-3 ist am Ortsplatz Dietmanns.

1 Route Eichbergwald

Länge: 5,2 km, Gehzeit: 1 ½ Stunden
Tiefster/höchster Punkt: 492 m/518 m
Streckencharakteristik: 50% Asphalt, 50% Schotter
Beginnend vom Ortsplatz Dietmanns - über den Friedhofsweg - nach dem ehemaligen Sportplatz rechts - zum Föhrenbichel - Gemeindegewald - zurück über den „Tüchlerweg“ - der Dechant-Hauer Straße - zum Ortsplatz.

2 Route Dorfgraben

Länge: 5,9 km, Gehzeit: 1 ½ Stunden
Tiefster/höchster Punkt: 494 m/588 m
Streckencharakteristik: 50% Asphalt, 50% Schotter



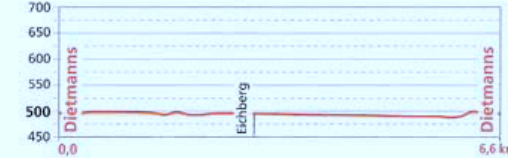
Beginnend am Ortsplatz Dietmanns - über den Kindergartenweg - Spanbichlweg - Guggabergweg - Dorfgraben Rundweg zum Wasserhäusl - zurück über den Friedhofsweg - zum Ortsplatz.



Dorfgraben

3 Wirlgraben

Länge: 6,6 km, Gehzeit: 1 ½ Stunden
Tiefster/höchster Punkt: 488 m/499 m
Streckencharakteristik: 50% Asphalt, 50% Schotter



Beginnend am Ortsplatz Dietmanns - zur Unterführung - weiter auf der alten Straße nach Eichberg - bei Bahnübergang Weg hinter Eichberg - Vereinshaus - Lainsitzbrücke - Wirlgraben - wieder über eine Lainsitzbrücke - zum Krankenhaus - Unterführung - zurück zum Ortsplatz.



Viel Spaß beim Wandern wünschen dir:

Waldviertel Tourismus und die Wanderregion Oberes Waldviertel

Alle Wanderrouen im Oberen Waldviertel mit Tourenbeschreibungen, Höhenprofilen, Freizeittipps sowie einem Kartenteil im Maßstab 1:40.000 erhältst du bei Waldviertel Tourismus.




Großdietmanns

Wanderkarte, Maßstab 1:35.000



www.grossdietmanns



Freundliche Beratung, Kartenmaterial und Info bei:

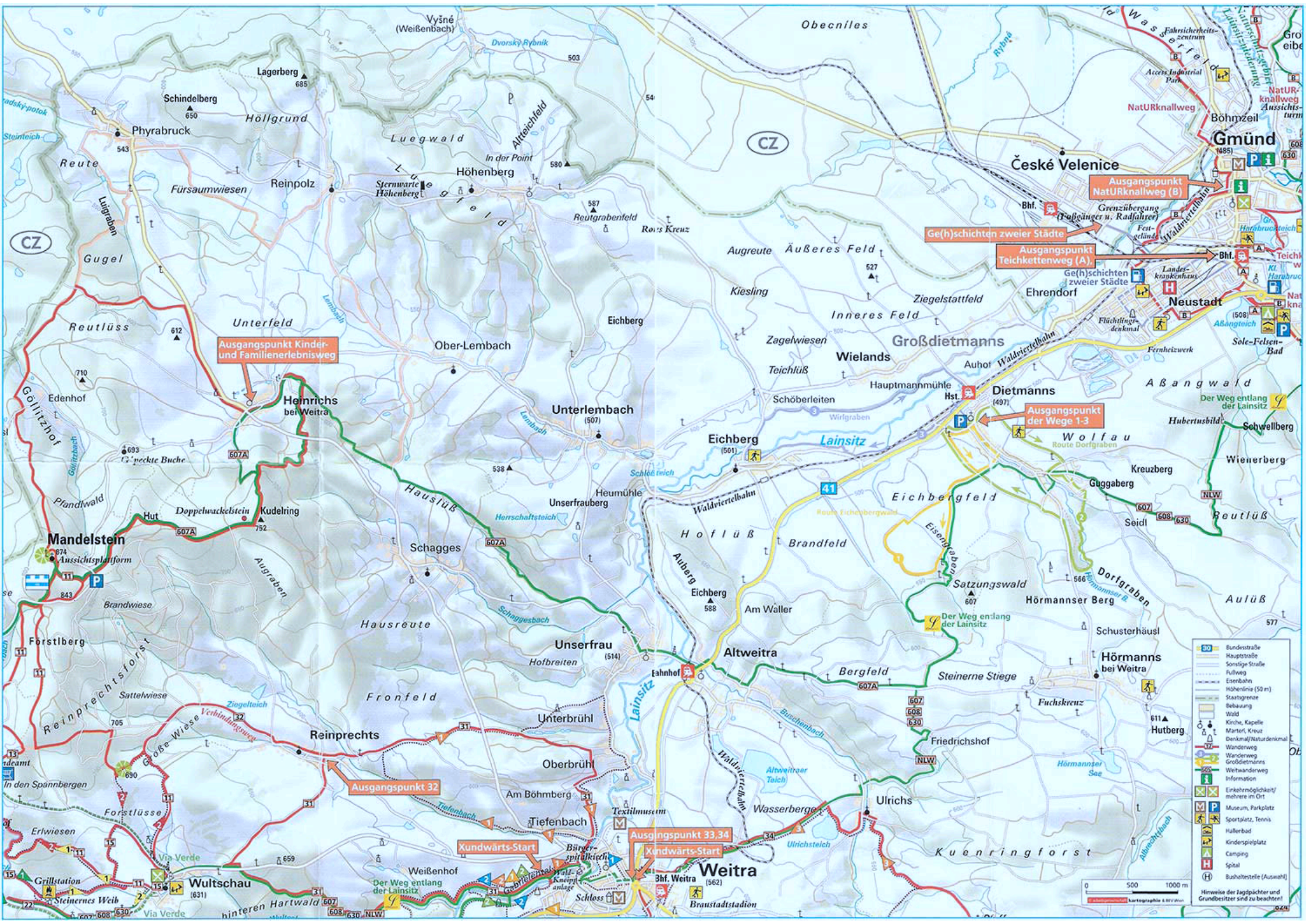
Waldviertel Tourismus
Sparkassenplatz 1/2/2
3910 Zwettl
(T) 0800 300 350
(gebührenfrei in Österreich)
(T) +43 (0) 2822 541 09
(F) +43 (0) 2822 541 09 36
(E) info@waldviertel.at
(I) www.waldviertel.at

Marktgemeinde Großdietmanns
Kirchenplatz 1, 3950 Dietmanns
(T) +43 (0) 2852 8262
(E) marktgemeinde@grossdietmanns.gv.at
(I) www.grossdietmanns.gv.at

Fotografieren - Karten herunterladen - losstarten!



Impressum: Herausgeber und für den Inhalt verantwortlich: Marktgemeinde Großdietmanns. Fotos: Marktgemeinde Großdietmanns, © Waldviertel Tourismus_www.ishootpeople.at, Viktor Mildenberger/pixelio.de. Texte: Marktgemeinde Großdietmanns. Konzept und Grafikdesign: Arbeitsgemeinschaft Kartographie, (T) 0650 540 75 18, (E) arge.karto@aon.at. Kartenentwurfgrundlage: Arge Kartographie & BEV Wien. Alle Angaben wurden mit großer Sorgfalt erhoben, erfolgen jedoch ohne Gewähr und erheben nicht den Anspruch auf Vollständigkeit. Stand: Oktober 2014



Ausgangspunkt Kinder- und Familienerlebnisweg

Ausgangspunkt NatURknallweg (B)

Ge(h)schichten zweier Städte

Ausgangspunkt Teichkettenweg (A)

Ausgangspunkt der Wege 1-3

Ausgangspunkt 32

Kundwärts-Start

Ausgangspunkt 33,34

Kundwärts-Start

- 30 Bundesstraße
 - Sonstige Straße
 - Fußweg
 - Eisenbahn
 - Höhenlinie (50 m)
 - Staatsgrenze
 - Bebauung
 - Wald
 - Kirche, Kapelle
 - Martort, Kreuz
 - Denkmal/Naturdenkmal
 - Wanderweg
 - Großdietmanns
 - Weitwanderweg
 - Information
 - Erkehrsmöglichkeit/ mehrere im Ort
 - Museum, Parkplatz
 - Sportplatz, Tennis
 - Hallerbad
 - Kinderspielfeld
 - Camping
 - Spital
 - Bushaltestelle (Auswahl)
- Hinweise der Jagdpächter und Grundbesitzer sind zu beachten!

0 500 1000 m

Kartographie & SEV Wien